


Līvu zemes ceļš gar jūras malu savienojis Ventspili ar Salacgrīvu vismaz kopš 16. gadsimta. Te vienus ceļus ar senajiem kuršiem un latgaļiem staigājot, līvu valoda nemanot ieaudusies latviešu valodā, paliekot vienmēr klātesoša.

Izpildi uzdevumus un laimē balvas!

Lejupielādē uzdevumu lapu, aizpildi to telefonā vai izdrukātā veidā un sūti kopā ar uzdevumu  fotogrāfijām uz atrastalatvija@ka.lv līdz 2022. gada 15. septembrim.

1. Salacgrīvas Zvejnieku parka estrāde

Šobrīd estrādē arvien notiek atjaunošanas darbi, bet pirms tam estrādē regulāri notika dažādi kultūras pasākumi, tostarp tādi tradicionāli ikgadēji pasākumi kā jūras svētki, brīvdabas izrādes, koncerti, pilsētas svētku un bērnu svētku pasākumi. Pēc atjaunošanas, tā atkal kļūs par aktīvās dzīves centru Salacgrīvā. **Bet, vai Tu zini, kurā gadā estrāde ir celta?**

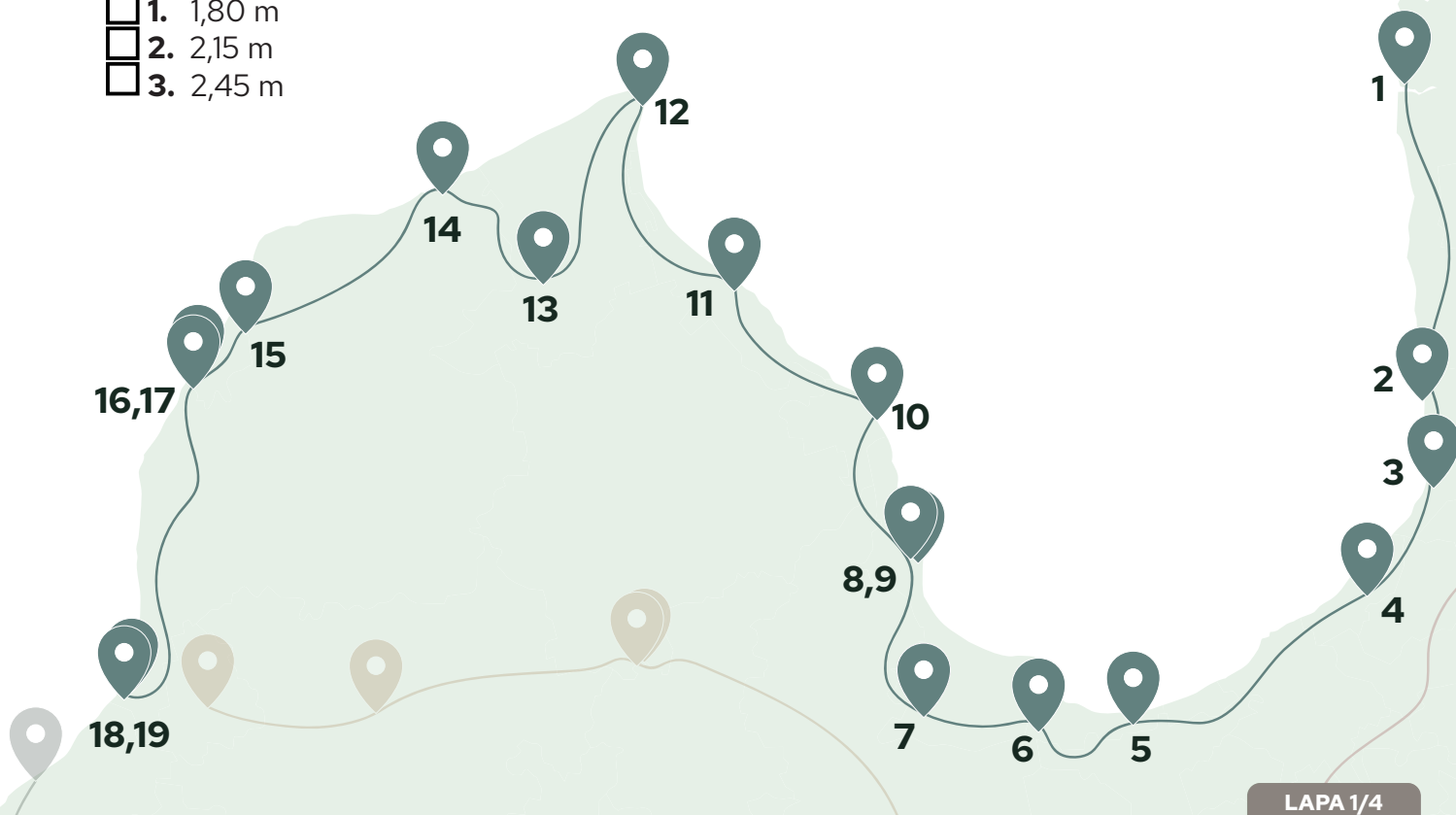
- 1. 1958. gadā
- 2. 1967. gadā
- 3. 1972. gadā

2. Dabas pieminekļa Lauču dižakmens apkārtnē

Informatīvi izglītojoša taka no "Vārzu" publiskās peldvietas aizvedīs līdz pat Lauču dižakmenim, kas ir aizsargājama ģeoloģiskais un ģeomorfoloģiskais dabas piemineklis.

Cik augsts ir Lielais Lauču akmens?

- 1. 1,80 m
- 2. 2,15 m
- 3. 2,45 m



LAPA 1/4

3. Saulkrastu pilsētas Neibādes parks

Neibādi 1931. gadā pārdēvēja par Saulkrastiem. Saskaiti visus gada skaitļa ciparus kopā un iegūsi skaitli. Dodies uz Saulkrastu estrādi un **nofotografējies jebkur, kur pamani savu iegūto skaitli.**

4. Carnikavas ciems (Novadpētniecības centrs ar Gaujas promenādi un Svētku laukumu)

Carnikavas lielākais lepnums ir nēģi un novadpētniecības centrā nēģu zvejas vēsture ir izsekojama līdz pat mūsdienām. **Kā sauc ierīci, kas paredzēta nēģu ķeršanai?**

- 1. Murds
- 2. Āķis
- 3. Tīkls

5. Mellužu estrāde

Mellužu estrāde ir īpaša ne tikai ar to, ka tās atrašanās vietā, Mellužu parkā, jau kopš 19. gadsimta izsmalcināta publika pulcējās uz simfoniskās un opermūzikas koncertiem, bet arī ar savu formu –

kāda tā ir?

- 1. Piramīdveida forma
- 2. Gliemežvāka forma
- 3. Sfēras forma

6. Ķemeru ūdenstornis

Ķemeru ūdenstornis ir Latvijas industriālā mantojuma sastāvdaļa, valsts nozīmes arhitektūras piemineklis un tas ir uzcelts 1929. gadā.

Cik augsts tas ir?

- 1. 38 m
- 2. 42 m
- 3. 46 m



7. Šlokenbekas muižas apbūve

18. gadsimta beigās Šlokenbekas muiža bija kļuvusi par vienu no saimnieciski attīstītākajām un ienesīgākajām muižām, **ko tā ražoja?**

- 1. Alu
- 2. Spirtu
- 3. Kvasu

8. Engures saietas nams un parks pie K. Valdemāra dibinātās jūrskolas

Parkā ir izveidots zvaigžņu kompass, kurā atzīmētas pasaules ostas, uz kurām jūrnīeki kuģojuši no Engures ostas. **Pieliec pirkstu pie vietas, kur esi bijis arī tu, un uzņem attēlu!**



9. Engures pludmale

Engures pludmale ir unikāla ar savu pelēko kāpu, kas ir viens no retākajiem jūras krasta kāpu veidiem, un sastopams tikai nelielās platībās. **Kāpēc?**

- 1. To noārda jūra
- 2. Tā apaug ar priedēm un krūmiem
- 3. Tā tiek aktīvi apbūvēta


10. Mērsraga Jēgerlejas estrāde

Līdz ar atjaunoto estrādi, radīts arī jauns Baltijas jūras reģiona pilsētu un novadu sadraudzības festivals. **Kāds ir tā nosaukums?**

- 1. Jūras balss
- 2. Jūras ziņģes
- 3. Jūras dziesmas

11. Rojas estrāde

Rojas estrādē Līvu ceļa vēstnese Baiba Sipeniece-Gavare uzstājusies ne reizi vien. Arī šeit attēlā redzama kāda uzstāšanās reize, **un Tavs uzdevums būs to atkārtot - uzkāpt uz skatuves un lai būtu, kas to skatās.** Kā saka Baiba: "Agrāk, ja bija trīs skatītāji, tad seansam bija jānotiek. Tātad bildē nepieciešami vismaz trīs skatītāji. 1+3!"



12. Kolkas Lībiešu saietu nams

Lībiešiem ir arī savs karogs, tā atklāšanas svētki notika 1923. gada 18. novembrī. Sākotnēji tas bija jaundibinātās lībiešu sabiedriskās organizācijas – Līvu savienības – karogs, taču laika gaitā kļuva par visu lībiešu karogu. **Kādās krāsās tas ir?**

- 1. Zils, balts, zaļš
- 2. Zils, balts, smilškrāsas
- 3. Dzeltens, zils, balts

13. Dundagas pils

Dundagas pilī ir iespējams arī paveikt pavisam eksotiskus uzdevumus, kāds būs arī šis. **Aicinām atrast un nofotografēt Dundagas pils Krokodilu ligzdā!**

14. Trošu tilts pār Irbes upi

Šis ir Ziemeļkurzemē vienīgais trošu tilts, kas savieno Irbes upes sadalīto Lielirbes ciemu. **Kā tiek dēvēta tā ciema daļa, kas atrodas tuvāk jūrai?**

- 1. Ūdeņpuse
- 2. Jūrspuse
- 3. Jūrirbe

15. Ventiņu-lībiešu gājēju un velosipēdu celiņš

Tārgales pagasts ir iekļauts kultūrvēsturiskajā teritorijā, kuras nosaukums lībiešu valodā ir *Līvōd Rānda*, kur vietējie iedzīvotāji saglabā senās tradīcijas. **Kā šis nosaukums skan latviski?**

- 1. Lībiešu mājas
- 2. Lībiešu krasts
- 3. Lībiešu ceļš

16. Pelēkā kāpa Ventspils Dienvidrietumu rajonā

Viena no tipiskajām augu sugām, kas sastopama pelēkajā kāpā, ir mazais māršils, kuru var saukt arī par kāda garšauga "mazo brāli". **Kas tas ir par garšaugu?**

- 1. Rozmarīns
- 2. Timiāns
- 3. Lavanda

17. Zinātnes centrs Vizium

Kopumā zinātnes centrā VIZIUM apskatāmi vairāk nekā 80 eksponāti, kas ļauj izmēģināt, izjust, aptaustīt un izdzīvot jaunu pieredzi un labāk izprast viedās tehnoloģijas, matemātiku, fiziku, ģeogrāfiju un dabaszinātnes.

Cik galerijās tie ir izvietoti?

- 1. 7
- 2. 12
- 3. 10



18. Jūrkalnes dabas un atpūtas parks

Jūrkalnes dabas un atpūtas parka teritorijā izbūvēta dabas koncertzāle "Vējturu nams", izveidojot jaunu kultūras un mākslas pasākumu piedāvājumu – valsts un starptautiska mēroga etno, folka un garīgās mūzikas, kā arī mākslas festivālus. Bet, ja esi te nonācis brīdī, kad apkārt ir kluss, nostājies uz koncertzāles dēļiem un mēģini sadzirdēt dabas orķestri. **Iemūžini šo mirkli bildē.**



19. Jūrkalnes Sv. Jāzepa Romas katoļu baznīca

Pirmā Jūrkalnes baznīca bija celta no koka un atradās tuvāk jūrai, bet 250 gadus vēlāk tika uzcelta šī – mūra baznīca, kas atradās jau dziļāk sauszemē.

Kurā gadā tika uzcelta pirmā Jūrkalnes baznīca?

- 1. 1423. gadā
- 2. 1523. gadā
- 3. 1623. gadā